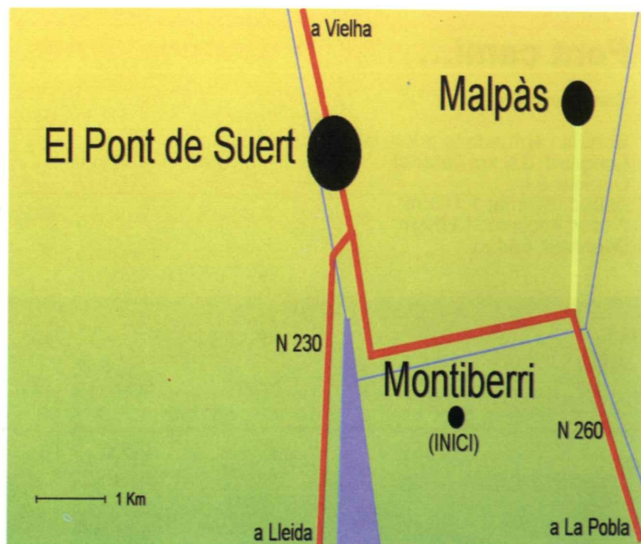


Inici



Tu formes part del paisatge:

No desentonis!



El foc és perillós. No jugueu amb foc, pot acabar amb tot el que veieu.



Si feu la ruta amb gos, porteu-lo lligat, perquè podeu trobar-vos ramats de vaques o ovelles.



Al bosc no hi ha papereres ni contenidors per a escombraries: emporteu-vos les deixalles.




Els camins són petits monuments que es conserven trepitjant-los: no feu dreceres.



Cada indret i cada construcció tenen un nom i una història. Si els coneixeu, estimareu més el vostre entorn.

Com arribar-hi ...



Camí

del Cap de la Faiada



per a més informació

Ajuntament del Pont de Suert
Plaça Major, 9 25520
Tels: 973 69 00 05 i 973 69 06 40
www.elpontdesuert.com

ajuntament@elpontdesuert.com

Oficina d'informació i turisme del Pont de Suert
Av. Victoriano Muñoz, 22 25520
Tels: 973690640
turisme@elpontdesuert.com

 Generalitat de Catalunya
Departament de Medi Ambient
i Habitatge



El Pont de Suert

Camí del cap de la Faiada



un aliment fonamental per a molts dels animals que viuen dins d'aquestes selves montanes. El cabirol n'és un d'ells i ha colonitzat, amb relativa facilitat, aquests ambients boscos.

Un cop creuat un tallafocs que acompanya la línia elèctrica als repetidors de comunicacions existents als caps de la Faiada, i després de nombroses marrades, podrem gaudir d'unes excel·lents vistes des del mirador de la Feixa Rasa.

Poc a poc, el bosc comença a esclarissar-se mentre les roques calcàries afloren formant petits tossals. **Som al prat Llong**, una prada

allargassada amb pletius naturals per tancar els animals d'abans, però que es fan evidents encara avui.

Unes antenes metàl·liques ens sorprendran en arribar als caps de la Faiada, però serà el vèrtex geodèsic, situat al punt culminant de la muntanya, on trobarem una taula d'orientació que ens ajudarà a interpretar el paisatge que ens envolta.

allargassada amb pletius naturals per tancar els animals d'abans, però que es fan evidents encara avui.

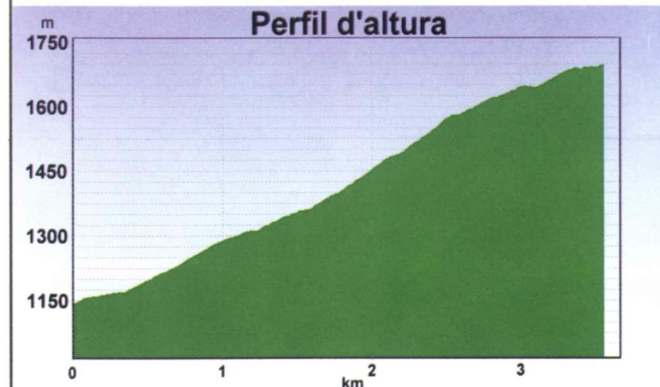
Unes antenes metàl·liques ens sorprendran en arribar als caps de la Faiada, però serà el vèrtex geodèsic, situat al punt culminant de la muntanya, on trobarem una taula d'orientació que ens ajudarà a interpretar el paisatge que ens envolta.



Fent camí...

Característiques

Sortida i arribada al poble de Montiberri.
Longitud: 3,6 km (anada)
Durada: 2 h
Altitud mínima: 1.145 m
Altitud màxima: 1.699 m
Desnivell: 554 m



Recordeu...

-Aquest itinerari el podeu començar des del Pont de Suert, pel camí de l'Aigua, la ruta de la fauna de Montiberri, o des del mateix poble de Montiberri, on comença el camí del cap de la Faiada. Al poble s'hi accedeix amb tot terreny des de la N-260.

-Tot el recorregut està senyalitzat amb pals de fusta corresponents a cada itinerari. També hi ha senyals direccionals en els llocs més conflictius.

-Porteu bon calçat, roba adequada i aigua.

-No oblideu d'agafar una càmera fotogràfica, uns prismàtics i un mapa de la zona.

-En aquests paratges es practica la caça esportiva durant la temporada hàbil. Informeu-vos abans de la sortida per evitar ensurts!

Curiositats

El poble de Montiberri va ser dipositori temporal de les pintures romàniques arrencades, als volts dels anys vint del segle passat, de les esglésies de la vall de Boí, per les diverses expedicions de la Junta de Museus de Catalunya. De camí cap a Barcelona era un punt de parada per menjar, pernoctar o fer descansar els animals carregats amb els famosos frescos.